



# PIANO DI GOVERNO DEL TERRITORIO

## PIANO DELLE REGOLE

Aurelia Sandrini - Sindaco  
Dott.ssa Laura Cortesi - Segretario comunale  
Progettisti:  
arch. Giovanni Cigognetti - Capogruppo  
arch. Alessandro Anelotti  
arch. Antonio Rubagotti  
arch. Rossella Cervati

collaboratori:  
arch. Raffaella Camisani - arch. Fabio Facchetti, arch. Valentina Fioramanti  
arch. Lucia Massoli - geom. Oscar Pizzini - Matteo Rizzi - Nicola Lellin  
Livio Cassa - grafica

### Il sistema urbano DESTINAZIONE D'USO DEI PIANI SUPERIORI

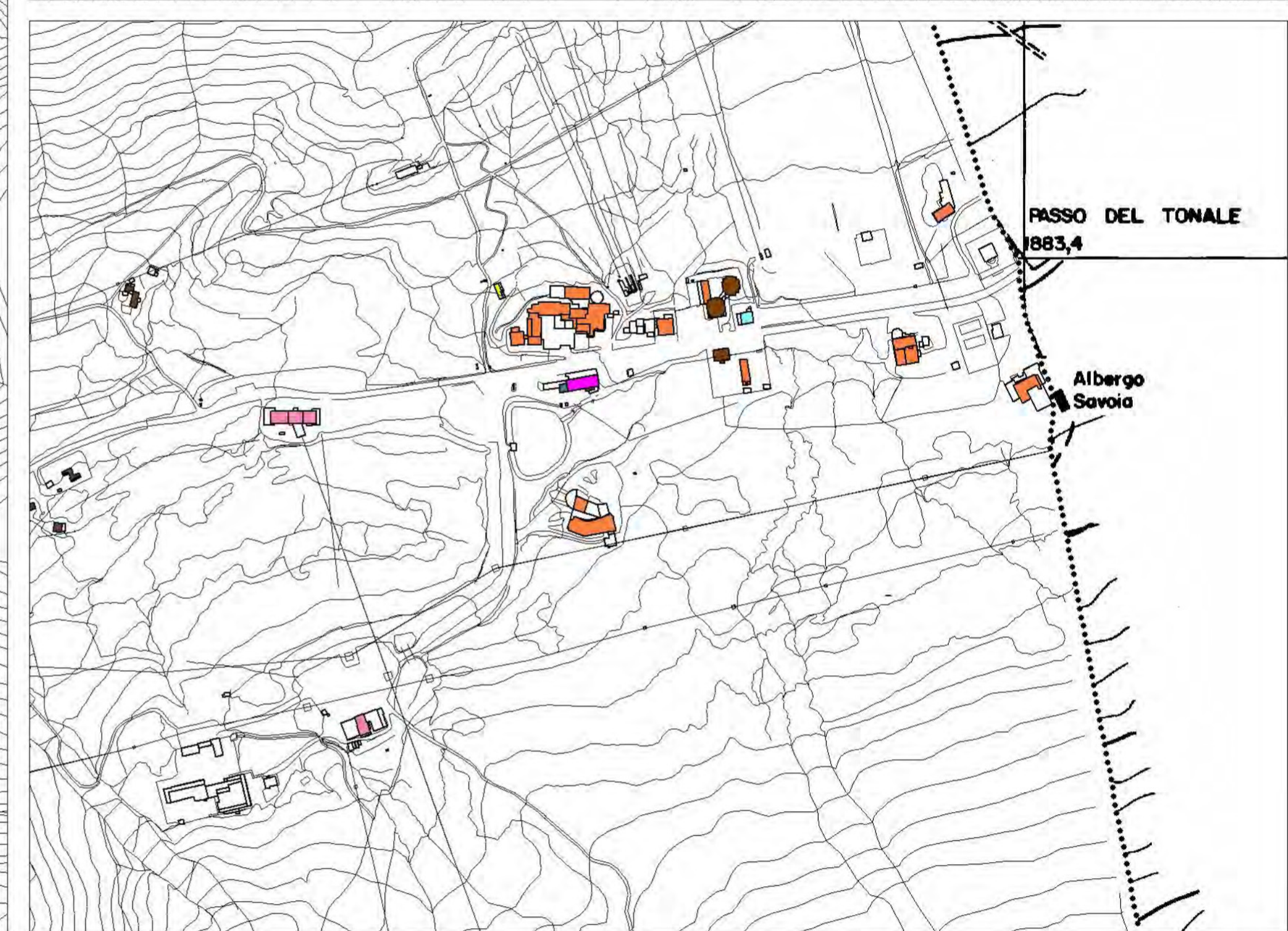
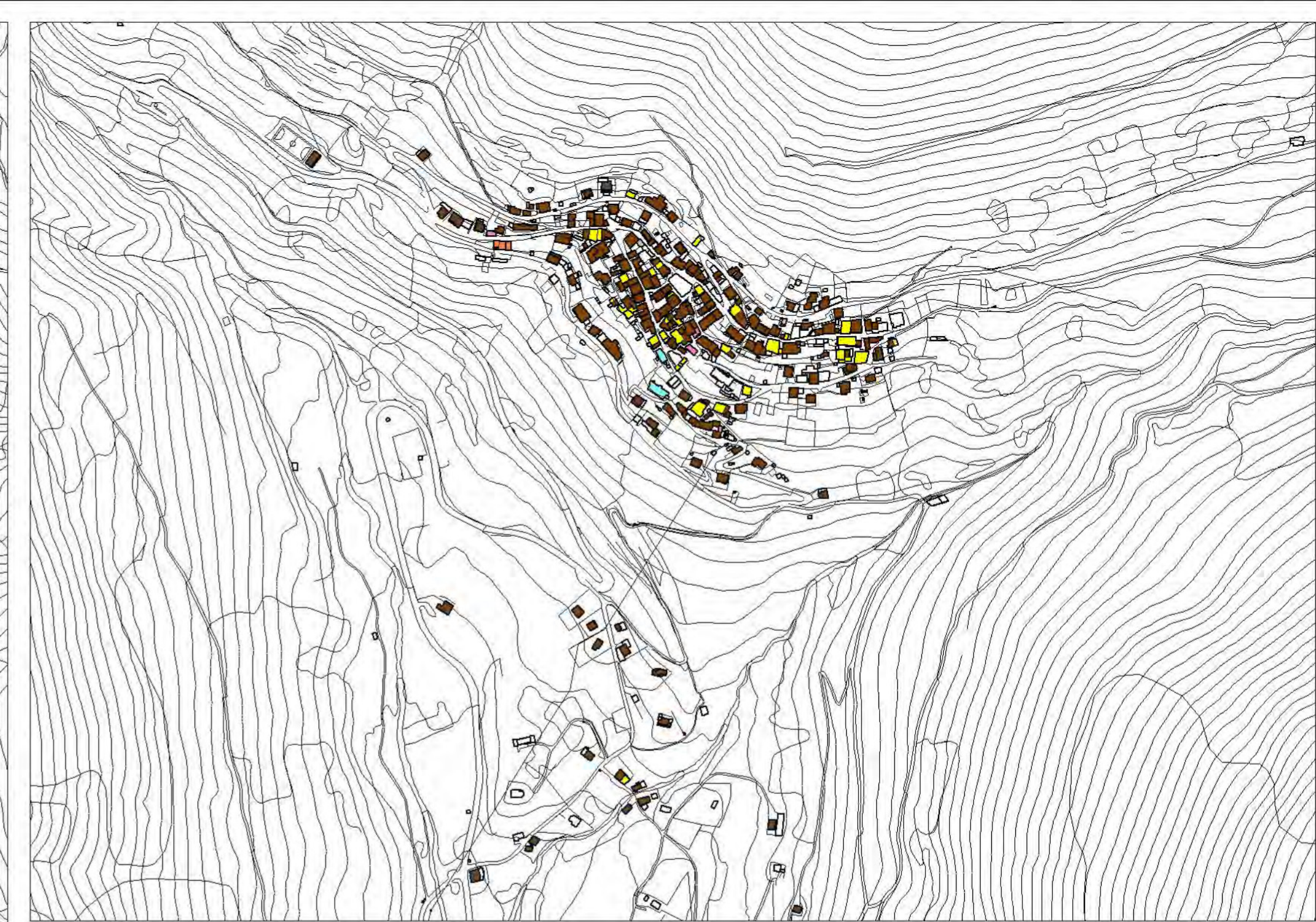

fase: ADOZIONE  
scala: 1:5000  
data: novembre 2014  
aggiornamenti:

numero tavola: documento  
**R.c.11**



Relativo per il regolamento, revisione senza data 17 agosto 2009  
Rappresentazione nella proiezione cartografica di Gauss-Krüger applicata ai versanti delle  
regole 2-3-1859-A, 68-A del D.P.R. 26-08-2000, s. 307  
Disegnata, redatta e controllata: Ufficio Cartografico della Provincia di Brescia  
cartografia: G.M. rep. 1°/100.000 Tav. 08-19-20  
Elaborazione: Studio Italia s.r.l. (S.I.)  
software: ESRI arcview 9.2

Studio associato arch. Giovanni Cigognetti - arch. Michele Pizzardi - ing. Clara Viale - Lonato s/G. (Bs)  
località San Polo - tel./fax. 030-9913807 - e-mail studio@cirov.it  
Tutti i diritti di riproduzione e pubblicazione sono riservati.



#### Legenda

Destinazione d'uso altri piani

- residenza
- servizi pubblici
- produttivo
- commerciale
- uffici
- agricola
- garage
- ricettivo
- edificio accessorio
- altro

