COMUNE di
PONTE DI LEGNO
Provincia di Brescia

PIANO DI GOVERNO DEL TERRITORIO

PIANO DELLE REGOLE

Aurelia Sandrini - *Sindaco*
Dott.ssa Laura Cortesi - *Segretario comunale*
Progettisti:
arch. Giovanni Cigognetti - *Capogruppo*
arch. Alessandro Anelotti
arch. Antonio Rubagotti
arch. Rossella Cervati

collaboratori:
arch. Raffaella Camisani - arch.Fabio Facchetti, arch. Valentina Fioramanti
arch. Lucia Massioli - geom. Oscar Pizzini - Matteo Rizzi - Nicola Letinic
Livio Cassa - *grafica*

Il sistema urbano

DESTINAZIONE D'USO DEL PIANO TERRA

fase: ADOZIONE
scala: 1:5000
data: novembre 2014
aggiornamenti:

numero tavola: R.c.10
documento:

Rilievo aerofotogrammetrico, ripresa aerea del 17 agosto 2009
Riaggiornamento nella proiezione conforme di Causs Gauss eseguito ai sensi della legge 2-2-1960 n. 68 e del D.P.R. 29-09-2000, n. 367.
Direzione lavori e collaudo Ufficio Cartografico della Provincia di Brescia
certificato di collaudo firmato in data 15-05-2012.
Inquadramento I.G.M. rapp. 1:100.000. Tav. 58 - 19 - 20.
Esecuzione: Rotel Italia s.r.l. (BS).
software: ESRI arcview 9.2

NORD

Studio associato arch. Giovanni Cigognetti - arch. Michele Piccardi - ing. Clara Vitale - Lonato d/G. (Bs)
località San Polo - tel./fax. 030-9913807 - e-mail studio@cjpv.it

Tutti i diritti di riproduzione e rielaborazione sono riservati

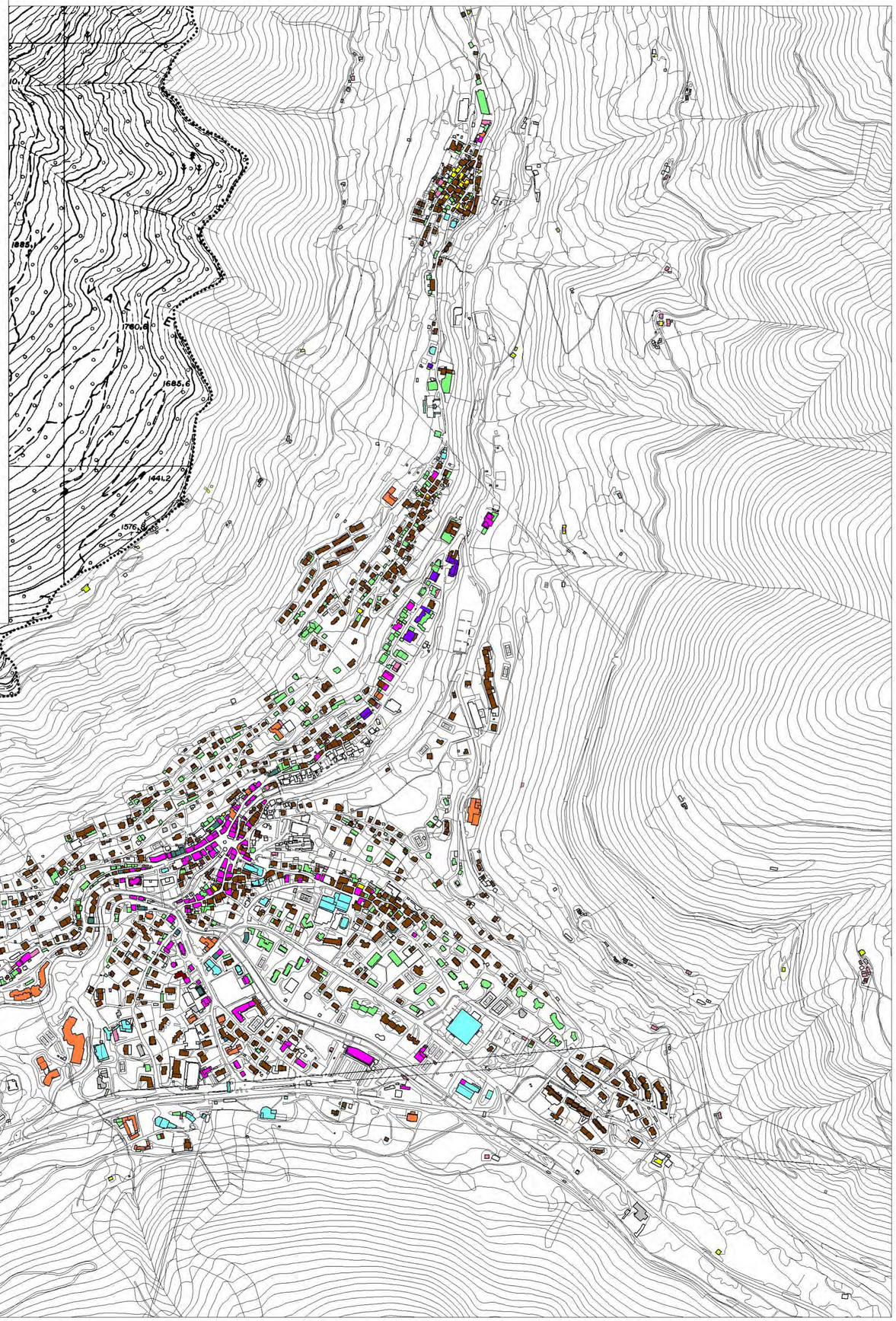

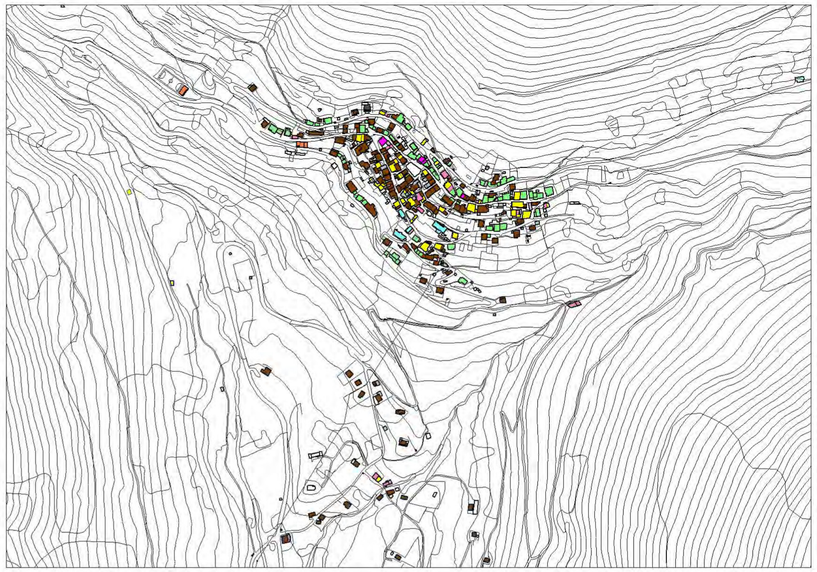

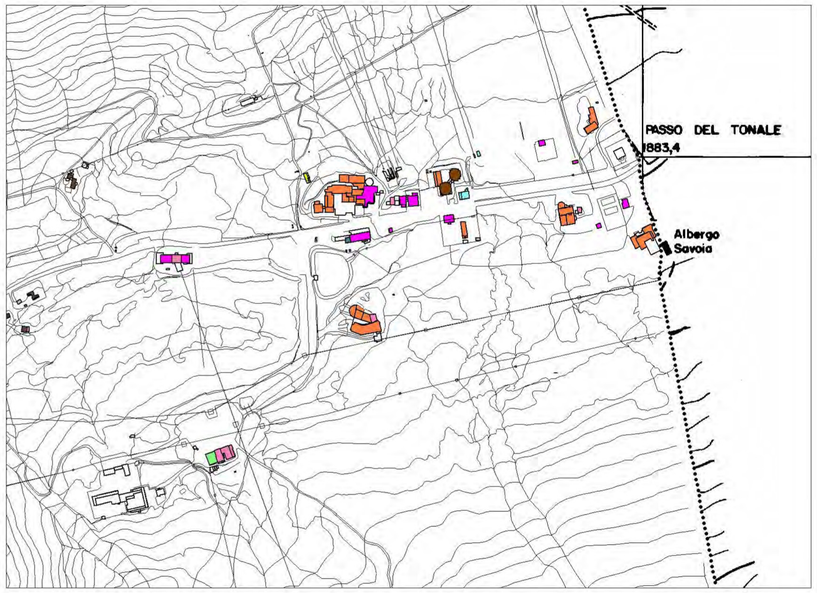

Legenda

Destinazione d'uso dei piani terra

- residenza
- servizi pubblici
- produttivo
- commerciale
- uffici
- agricola
- garage
- ricettivo
- edificio accessorio
- altro